Městský úřad Klatovy

Odbor dopravy – dopravní úřad
pracoviště Mayerova 130

Č.j.: OD/8199/24/Dj
Vyřizuje: Dubský
Tel.: 376 347 491
jdubsky@mukt.cz
Datum: 12.6.2024

VEŘEJNÁ VYHLÁŠKA

opatření obecné povahy
stanovení přechodné úpravy provozu

Městský úřad Klatovy, odbor dopravy, jako věcně a místně příslušný správní orgán podle § 124 odst. 6 zákona č. 361/2000 Sb., o provozu na pozemních komunikacích a o změnách některých zákonů, ve znění pozdějších předpisů, na základě návrhu ze dne 7.6.2024 podaného společností Silnice Klatovy a.s., Vídeňská 190/I., 339 01 Klatovy, IČ 45357307, po projednání s dotčeným orgánem – Krajským ředitelstvím policie Plzeňského kraje, Odbor služby dopravní policie ze dne 15.2.2024, čj. KRPP-63616-18/ČJ-2023-0300DP podle § 77 odst. 1 písm. c) zákona o silničním provozu

stanovuje prodloužení přechodné úpravy provozu

na silnicích č. II/190, II/191, II/171, III/1714, III/17113, III/17115, MK v Klatovech (ul. V řekách, Nádražní, Nejedlého, V Nuzných) a MK Železná Ruda (Belvederská, Sklářská, U Řezné, K Samotám, k Vodárně), při použití dopravních značek a dopravního značení, dle situací dopravně inženýrského opatření, která jsou nedílnou součástí této přechodné úpravy provozu při úplné uzavírce provozu sil. I/27 v části od křižovatky s ulicí 1. máje po železniční přejezd (včetně) v Železné Rudě.

v termínu od 31.7.2024 do 31.8.2024

Podmínky pro provedení přechodné úpravy provozu:

1. Dopravní značky související s úplnou uzavírkou provozu silnice I/27 budou instalovány bezprostředně před zahájením prací na sil. I/27.
2. V zájmu bezpečnosti a plynulosti provozu na pozemních komunikacích budou použity dopravní značky v souladu TP 66 „Zásady pro označování pracovních míst na pozemních komunikacích" a TP 65 „Zásady pro dopravní značení na pozemních komunikacích".
3. V případě, že si situace v místě prací z hlediska bezpečnosti a plynulosti provozu vyžádá jeho regulaci, použije zhotovitel náležitě poučené a předepsaným způsobem vybavené zaměstnance ve smyslu § 79 odst. 1 písm. i) zák. č. 361/2000 o silničním provozu.
4. Za celou uzavírku, včetně dopravního značení podle tohoto stanovení a jeho kontrolu a údržbu po celou dobu přechodné úpravy provozu odpovídá stavbyvedoucí společnosti Silnice Klatovy a.s., Ing. Václav Zahrádka, tel: 727 901 989.

Odůvodnění

Dne 7.6.2024 podala společnost Silnice Klatovy a.s., Vídeňská 190/I., 339 01 Klatovy, IČ 45357307 zdejšímu správnímu orgánu žádost o prodloužení stanovení přechodné úpravy provozu stanovené naším úřadem 6.3.2024 pod č.j. OD/2624/24/Dj, na silnicích č. II/190, II/191, II/171, III/1714, III/17113, III/17115, MK v Klatovech (ul. V řekách, Nádražní, Nejedlého, V Nuzných) a MK Železná Ruda (Belvederská, Sklářská, U Řezné, K Samotám, k Vodárně). V návrhu je požadováno prodloužit termín úpravy provoz a dopravním značením zabezpečit úplnou uzavírku provozu na silnici I/27, při akci „I/27 Železná Ruda – střed" a značení na objízdných trasách. V návrhu byl uveden konkrétní důvod, proč by měl být provoz navrhovaným způsobem omezen dle dopravně inženýrského opatření které je součástí projektu stavby „I/27 – Železná Ruda - střed". Na podkladě žádosti a souhlasného stanoviska PČR, Krajské ředitelství policie Plzeňského kraje, Odbor služby dopravní policie dospěl zdejší správní orgán k závěru, že vydá toto opatření obecné povahy, kterým bude stanovena výše uvedená přechodná úprava provozu. Správní orgán vydal stanovení přechodné úpravy provozu dle § 77 odst. 1 písm. c) zákona o silničním provozu jako opatření obecné povahy postupem dle části šesté správního řádu.

Poučení

Podle § 173 odst. 2 správního řádu proti opatření obecné povahy nelze podat opravný prostředek. Podle § 174 odst. 2 správního řádu lze soulad opatření obecné povahy posoudit v přezkumném řízení. Usnesení o zahájení přezkumného řízení lze vydat do 1 roku od účinnosti opatření obecné povahy.

Opatření obecné povahy nabývá účinnosti pátým dnem po dni vyvěšení této veřejné vyhlášky.

MĚSTSKÝ ÚŘAD KLATOVY
odbor dopravy
nám. Míru 62
339 01 Klatovy

Jiří Dubský
služební číslo 414142

Tato písemnost musí být vyvěšena po dobu 15 dnů na úřední desce a elektronické úřední desce Městského úřadu v Klatovech , Železné Rudě, Nýrsku, Janovicích nad Úhlavou, Strážově, Obecního úřadu v Běšinech a úřadu Městyse v Čachrově.

Vyvěšeno dne :
Sejmuto dne:
Nabylo účinnosti dne:

Příloha: 3 x dopravní opatření na silnicích II a III třídy a MK. při ÚU provozu sil. č. I/27
(vzhledem k obsáhlosti, jsou přílohy v nezmenšené podobě k nahlédnutí na MÚ Klatovy, odbor dopravy, Mayerova 130, 339 01 Klatovy)

Obdrží se žádostí o vyvěšení na úřední desce, elektronické úřední desce a následné navrácení potvrzeného rozhodnutí
- Městský úřad Klatovy, Odbor vnitřních věcí, nám. Míru 62/I., 339 01 Klatovy
- Městský úřad Železná Ruda
- Městský úřad Nýrsko
- Městský úřad Janovice nad Úhlavou
- Městský úřad Strážov
- úřad Městyse Čachrov
- Obecní úřad Běšiny

Obdrží po nabytí účinnosti OOP:
- Silnice Klatovy a.s., Vídeňská 190/I., 339 01 Klatovy
- Policie ČR, KŘPPK-DI Klatovy, Nábřeží Kpt. Nálepky 412, 339 01 Klatovy
- Policie ČR, KŘPPK Odbor služby dopravní policie, Nádražní 2, 306 28 Plzeň
- Krajský úřad Plzeňského kraje, Odbor dopravy a SH – silniční správní úřad, Škroupova 18, 306 13 Plzeň
- Správa a údržba silnic Plzeňského kraje, p. o., Koterovská 162, 326 00 Plzeň
- Městský úřad Klatovy, Hospodářský odbor, nám. Míru 62, 339 01 Klatovy

Na vědomí:
- vlastní k založení

č.j. OD/8199/24/Dj

MĚSTSKÝ ÚŘAD KLATOVY
odbor dopravy
nám. Míru 62
339 01 Klatovy

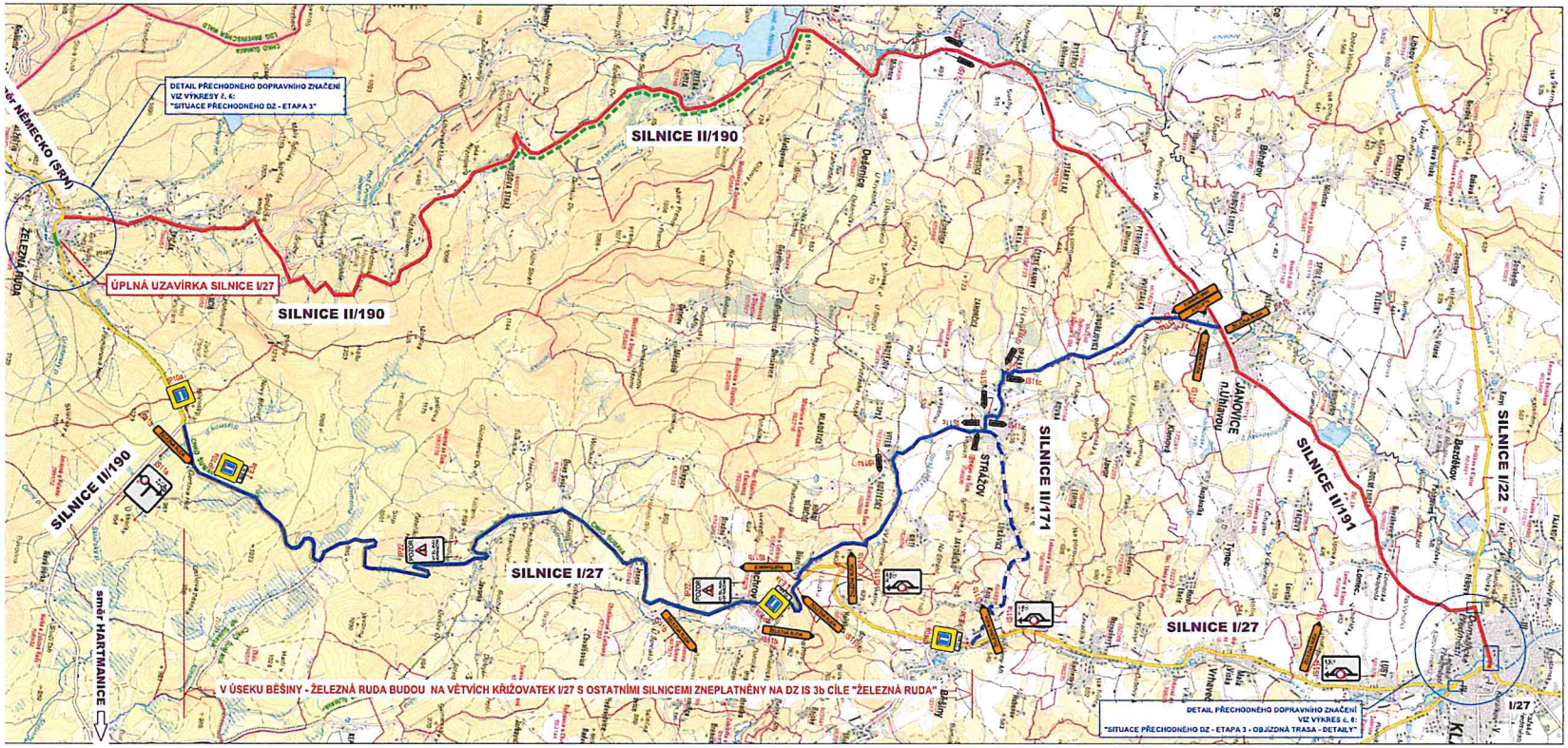

LEGENDA - PŘECHODNÉ DOPRAVNÍ ZNAČENÍ:

IS11b PŘECHODNÉ SVISLÉ DOPRAVNÍ ZNAČENÍ

S

POLICIE ČESKÉ REPUBLIKY
KRAJSKÉ ŘEDITELSTVÍ POLICIE
PLZEŇSKÉHO KRAJE
ODBOR SLUŽBY DOPRAVNÍ POLICIE
320 38 PLZEŇ NADRAŽNÍ

KRPP-63616-18/ČJ-2023-0300DP
15. 2. 2024

kpt. Ing. Martin Líbecka
ZÁSTUP

UPOZORNĚNÍ :

- VÝKOPY V CELÉM ROZSAHU ETAPY BUDOU LEMOVÁNY ZÁBRANAMI Z2 RESP. ČERVENOBÍLOU PÁSKOU. PŘECHODY PŘES VÝKOPY BUDOU ZABEZPEČENY LÁVKAMI SE ZÁBRADLÍM.
- Dopravní opatření bude před zprovozněním v dostatečném předstihu oznámeno na Záchrannou službu, Hasičský záchranný sbor a Policii ČR.

POZNÁMKA :

Dopravní značení bude provedeno v souladu s ČSN EN 12899-1 Stálé svislé dopravní značení - část 1: Stálá dopravní značky (10/2008), ČSN 73 EN 12899-3 Stálé svislé dopravní značení - Část 3: Směrové sloupky a odrazky, ČSN EN 1436 Vodorovné dopravní značení - Požadavky na dopravní značení, dále pak v souladu s TP 65 Zásady pro dopravní značení na pozemních komunikacích, TP 66 Zásady pro označování pracovních míst na pozemních komunikacích, a TP 133 Zásady pro vodorovné dopravní značení na pozemních komunikacích a v souladu se zákonem č. 361/2000 Sb., o provozu na pozemních komunikacích a s vyhláškou č. 294/2015 Sb., kterou se provádějí pravidla provozu na pozemních komunikacích.

DZ budou umístěny se spodním okrajem značky ve výšce nejméně 0,60 m nad úrovní vozovky, v jednotné výšce v rámci pracovního místa. DZ budou upevněny na podpěrných sloupcích, které budou opatřeny červenými a bílými pruhy z retroreflexní fólie nejméně třídy R1, šířka pruhů 0,10 - 0,20 m, celková délka barevné úpravy min. 0,45 m. Sloupky budou osazeny do podkladních desek. Veškerá nosná zařízení budou provedena v souladu s TP 66.

ZNEPLATŇOVÁNÍ STÁVAJÍCÍCH DOPRAVNÍCH ZNAČEK BUDE PROVÁDĚNO:

- magnetickou oranžovo-černou páskou o minimální síla 2 mm (nelze použít pro hliníkové značky)
- zakrytím nebo demontáží
- u velkoplošných DZ překrytím předsazeným červeným křížem

Nedoporučuje se jakékoliv použití lepících fólií nebo pásek!

Nedvěd s.r.o. PROJEKT PLZEŇ, PROJEKTOVÁ KANCELÁŘ KOTEROVSKÁ 177, 326 00 PLZEŇ

	VED.PROJEKTU	ODP.PROJEKTANT	PROJEKTANT	RAZÍTKO
	Ing. Petr BUDÍN	Ing. Karel NEDVĚD	Ing. Petr BUDÍN	Nedvěd s.r.o. PROJEKT PLZEŇ 326 00 PLZEŇ, Koterovská 177 tel. 377 453 314, www.tprojekt.cz IČ 26366751, DIČ CZ26366751
KRAJ:	PLZEŇSKÝ	OBEC:	ŽELEZNÁ RUDA	
STAVEBNÍK:	Ředitelství silnic a dálnic ČR, správa Plzeň			

I/27 ŽELEZNÁ RUDA - STŘED	SOUBOR	329 pdf 195130 objezdka
	DATUM	06/2022
	STUPEŇ	PDPS
	ZMĚNA Č.	
SO 151 DOPRAVNĚ INŽENÝRSKÁ OPATŘENÍ SITUACE PŘECHODNÉHO DZ – ETAPA 3 – OBJÍZDNÁ TRASA	MĚŘÍTKO 1 : 50 000	PŘÍLOHA / PARÉ 7.

č.j. OD/8199/24/Dj
MĚSTSKÝ ÚŘAD KLATOVY
odbor dopravy
nám. Míru 62
339 01 Klatovy

Klatovy

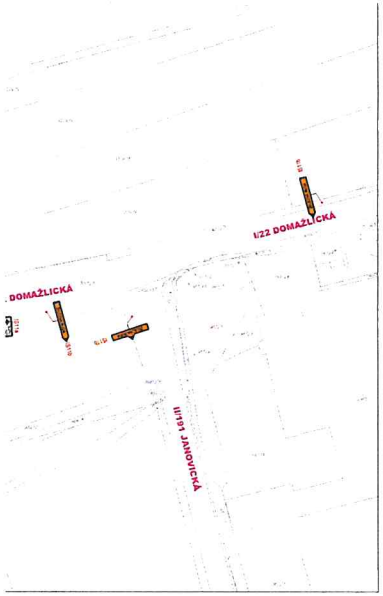

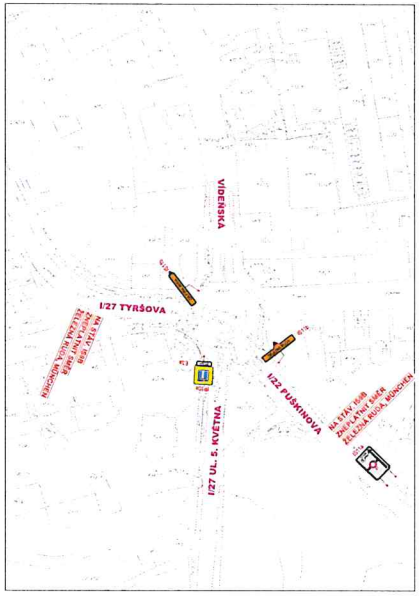

LEGENDA - PŘECHODNÉ DOPRAVNÍ ZNAČENÍ:

IS19 PŘECHODNÉ SVISLÉ DOPRAVNÍ ZNAČENÍ

S

KRPP-63616-18/ČJ-2023-0300DP
15. 2. 2024

UPOZORNĚNÍ :

- VÝKOPY V CELÉM ROZSAHU ETAPY BUDOU LEMOVÁNY ZÁBRANAMI Z2 RESP. ČERVENOBÍLOU PÁSKOU. PŘECHODY PŘES VÝKOPY BUDOU ZABEZPEČENY LÁVKAMI SE ZÁBRADLÍM.
- Dopravní opatření bude před zpřevozněním v dostatečném předstihu oznámeno na Záchranou službu, Hasičský záchranný sbor a Policii ČR.

POZNÁMKA :

Dopravní značení bude provedeno v souladu s ČSN EN 12899-1 Stálé svislé dopravní značení - Část 1: Stálé dopravní značky (10/2006), ČSN 73 6184 12899-3 Stálé svislé dopravní značení - Část 3: Smíšené sloupky a adresky, ČSN EN 1436 Vodorovné dopravní značení - Požadavky na dopravní značení, dále pak v souladu s TP 65 Zásady pro dopravní značení na pozemních komunikacích, TP 66 Zásady pro označení pracovních míst na pozemních komunikacích, a TP 133 Zásady pro vodorovné dopravní značení na pozemních komunikacích a v souladu se zákonem č. 361/2000 Sb., o provozu na pozemních komunikacích a s vyhláškou č. 294/2015 Sb., kterou se provádějí pravidla provozu na pozemních komunikacích.

DZ budou umístěny se spodním okrajem značky ve výšce nejméně 0,60 m nad úrovní vozovky, v jednotné výšce v rámci pracovního místa. DZ budou upevněny na podpěrných sloupcích, které budou opatřeny červenými a bílými pruhy z retroreflexní fólie nejméně třídy R1, šířka pruhů 0,10 - 0,20 m, celková délka barevné úpravy min. 0,45 m. Sloupky budou ukotveny do podkladních desek. Veškerá nová zařízení budou provisoria v souladu s TP 66.

ZNEPLATŇOVÁNÍ STÁVAJÍCÍCH DOPRAVNÍCH ZNAČEK BUDE PROVÁDĚNO:

- magnetickou oranžově-černou páskou o minimální šíře 2 mm (nelze použít pro fáborkové značky)
- zakrytím nebo demontáží
- u velkoplošných DZ křížovým přelepením červeným křížem

Nedoporučuje se jakékoliv použití lepicích fólií nebo pásek!

Hloch dd s.r.o.
DOPRAVNÍ PLÁNY, PROJEKTOVÁNÍ, KANCELÁŘ
KOTEROVSKÁ 117, 326 00 PLZEŇ

	VED.PROJEKTU	ODP.PROJEKTANT	PROJEKTANT	RAZÍTKO
	Ing.Petr BUDÍN	Ing. Karel NEUVIRTH	Ing.Petr BUDÍN	Hloch dd s.r.o. DOPRAVNÍ PLÁNY 326 00 PLZEŇ Koterovská 117 IČ: 47149182 DIČ: CZ47149182 tel.:604447511, 377236875
KRAJ	PLZENSKY	OBEC	ŽELEZNÁ RUDA	
STAVEBNÍK	Ředitelství silnic a dálnic ČR, správa Plzeň			

I/27 ŽELEZNÁ RUDA - STŘED	SOUBOR: I27-ZelRud-STR
	DATUM: 06/2022
	STUPEŇ: PDPS
	ZMĚNA Č.
SO 151 DOPRAVNĚ INŽENÝRSKÁ OPATŘENÍ	MĚŘÍTKO: 1 : 1000
SITUACE PŘECHODNÉHO DZ - ETAPA 3 - OBJEZDNÁ TRASA - DETAILY	PŘÍLOHA / PARÉ: 8.

č.j. OD/8199/24/Dj

MĚSTSKÝ ÚŘAD KLATOVY
odbor dopravy
nám. Míru 62
339 01 Klatovy

Železná Ruda



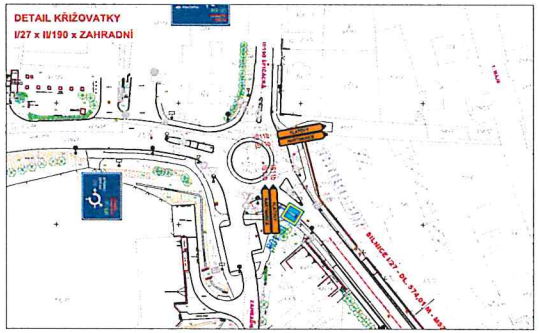

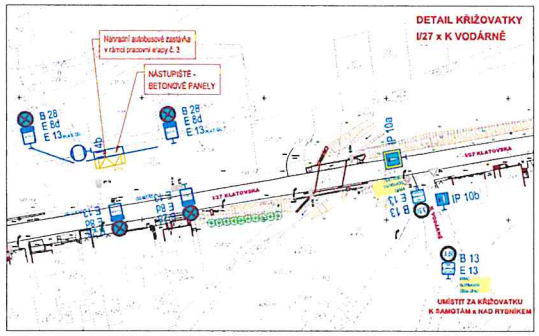

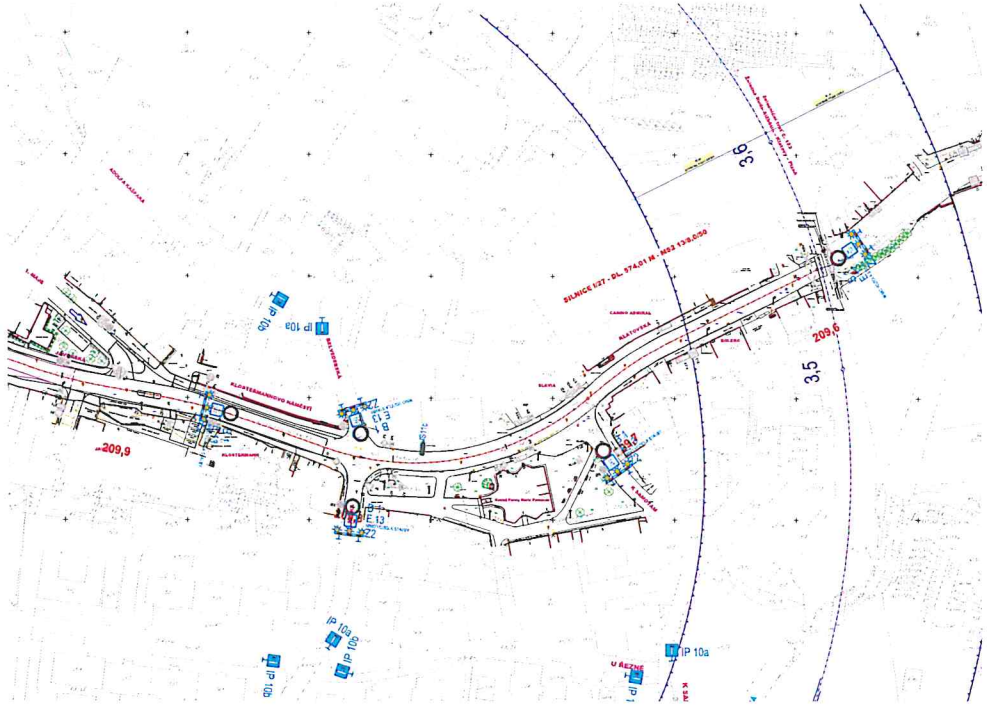

LEGENDA - PŘECHODNÉ DOPRAVNÍ ZNAČENÍ:

IP6	STÁVAJÍCÍ SVISLÉ DOPRAVNÍ ZNAČENÍ
IP6	STÁVAJÍCÍ SVISLÉ DOPRAVNÍ ZNAČENÍ ZNEPLATNĚNO
IP 10a	PŘECHODNÉ SVISLÉ DOPRAVNÍ ZNAČENÍ
	SMĚR ORGANIZACE DOPRAVY

S

UPOZORNĚNÍ :

- VÝKOPY V CELÉM ROZSAHU ETAPY BUDOU LEMOVÁNY ZÁBRANAMI Z2 RESP. ČERVENOBÍLOU PÁSKOU. PŘECHODY PŘES VÝKOPY BUDOU ZABEZPEČENY LÁVKAMI SE ZÁBRADLÍM.
- Dopravní opatření bude před zprovozněním v dostatečném předstihu oznámeno na Zachrannou službu, Hasičský záchranný sbor a Policii ČR.

POZNÁMKA :

Dopravní značení bude provedeno v souladu s ČSN EN 12899-1 Stálé svislé dopravní značení - část 1: Stálé dopravní značky (10/2008), ČSN 73 EN 12899-3 Stálé svislé dopravní značení - Část 3: Směrové sloupky a odrazky, ČSN EN 1436 Vodorovné dopravní značení - Požadavky na dopravní značení, dále pak v souladu s TP 65 Zásady pro dopravní značení na pozemních komunikacích, TP 66 Zásady pro označování pracovních míst na pozemních komunikacích, s TP 133 Zásady pro vodorovné dopravní značení na pozemních komunikacích a v souladu se zákonem č. 361/2000 Sb., o provozu na pozemních komunikacích a s vyhláškou č. 294/2015 Sb., kterou se provádějí pravidla provozu na pozemních komunikacích.

DZ budou umístěny se spodním okrajem značky ve výšce nejméně 0,60 m nad úrovní vozovky, v jednotné výšce v rámci pracovního místa. DZ budou upevněny na podpěrných sloupcích, které budou opatřeny červenými a bílými pruhy z retroreflexní fólie nejméně třídy R1, šířka pruhů 0,10 - 0,20 m, celková délka barevné úpravy min. 0,45 m. Sloupky budou osazeny do podkladních desek. Veškerá rosná zařízení budou provedena v souladu s TP 66.

ZNEPLATŇOVÁNÍ STÁVAJÍCÍCH DOPRAVNÍCH ZNAČEK BUDE PROVÁDĚNO:

- magnetickou oranžovo-černou páskou o minimální síle 2 mm (nelze použít pro hliníkové značky)
- zakrytím nebo demontáží
- u velkoplošných DZ překrytím předsazeným červeným křížem

Nedoporučuje se jakékoliv použití lepících fólií nebo pásek!

Nedvěd s.r.o.
PROJEKT PLZEŇ, PROJEKTOVÁ KANCELÁŘ
KOTEROVSKÁ 177, 326 00 PLZEŇ

	VED.PROJEKTU Ing. Petr BUDÍN	ODP.PROJEKTANT Ing. Karel NEDVĚD	PROJEKTANT Ing. Petr BUDÍN	RAZÍTKO Nedvěd s.r.o. PROJEKT PLZEŇ 326 00 PLZEŇ, Koterovská 177 tel. 377 483 321-9 www.pprojekt.cz IČ 26388791, DIČ CZ26388791
KRAJ:	PLZEŇSKÝ	OBEC:	ŽELEZNÁ RUDA	
STAVEBNÍK:	Ředitelství silnic a dálnic ČR, správa Plzeň			

I/27 ŽELEZNÁ RUDA - STŘED	SOUBOR	I/27 Železná Ruda PDPS 00.dwg
	DATUM	06/2022
	STUPEŇ	PDPS
	ZMĚNA Č.	
SO 151 DOPRAVNĚ INŽENÝRSKÁ OPATŘENÍ SITUACE PŘECHODNÉHO DOPRAVNÍHO ZNAČENÍ - ETAPA 3	MĚŘÍTKO 1 : 1000	PŘÍLOHA / PARÉ 6.