

# ZMĚNA Č. 3 ÚZEMNÍHO PLÁNU ČACHROV

HLAVNÍ VÝKRES  
LIST Č. 1

LEGENDA:

OZNAČENÍ A SPECIFIKACE DÍLČÍCH ZMĚN

**Z3/XY** OZNAČENÍ DÍLČÍ ZMĚNY

NÁVRH

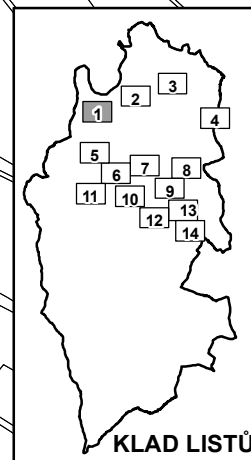
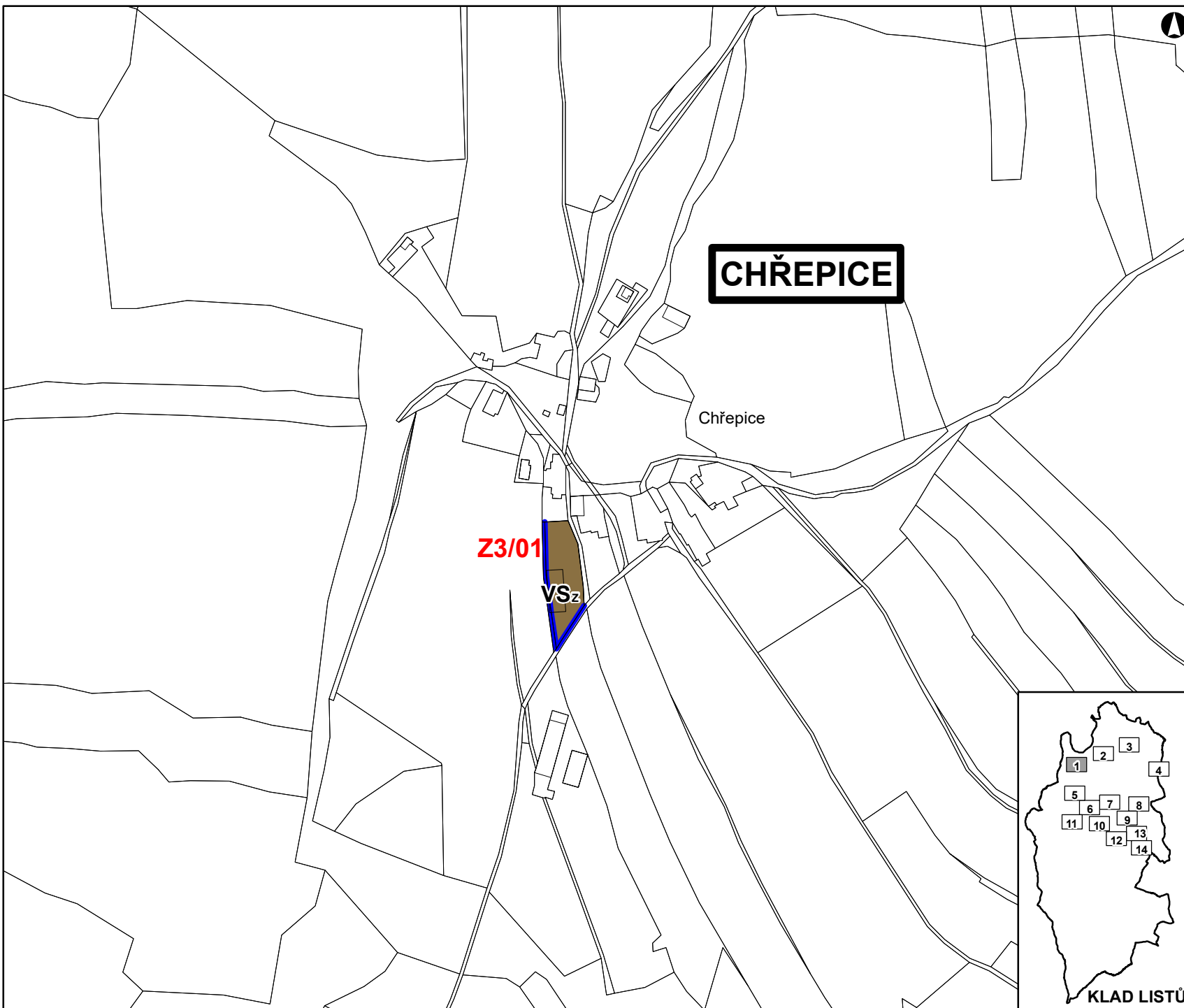
 HRANICE ZASTAVĚNÉHO ÚZEMÍ

PLOCHY S ROZDÍLNÝM ZPŮSOBEM VYUŽITÍ

STABILIZOVANÉ PLOCHY

NÁVRH

 **VS<sub>z</sub>**  PLOCHY VÝROBY A SKLADOVÁNÍ ZEMĚDĚLSKÁ VÝROBA - **VS<sub>z</sub>**



KLAD LISTŮ

DATUM SRPEN 2020

MĚŘÍTKO 1 : 5 000

# ZMĚNA Č. 3 ÚZEMNÍHO PLÁNU ČACHROV

HLAVNÍ VÝKRES  
LIST Č. 2

LEGENDA:

OZNAČENÍ A SPECIFIKACE DÍLČÍCH ZMĚN

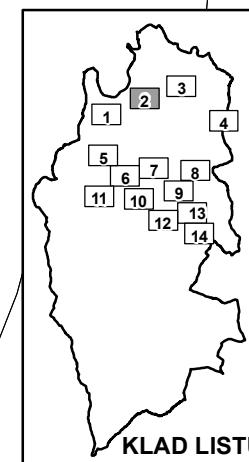
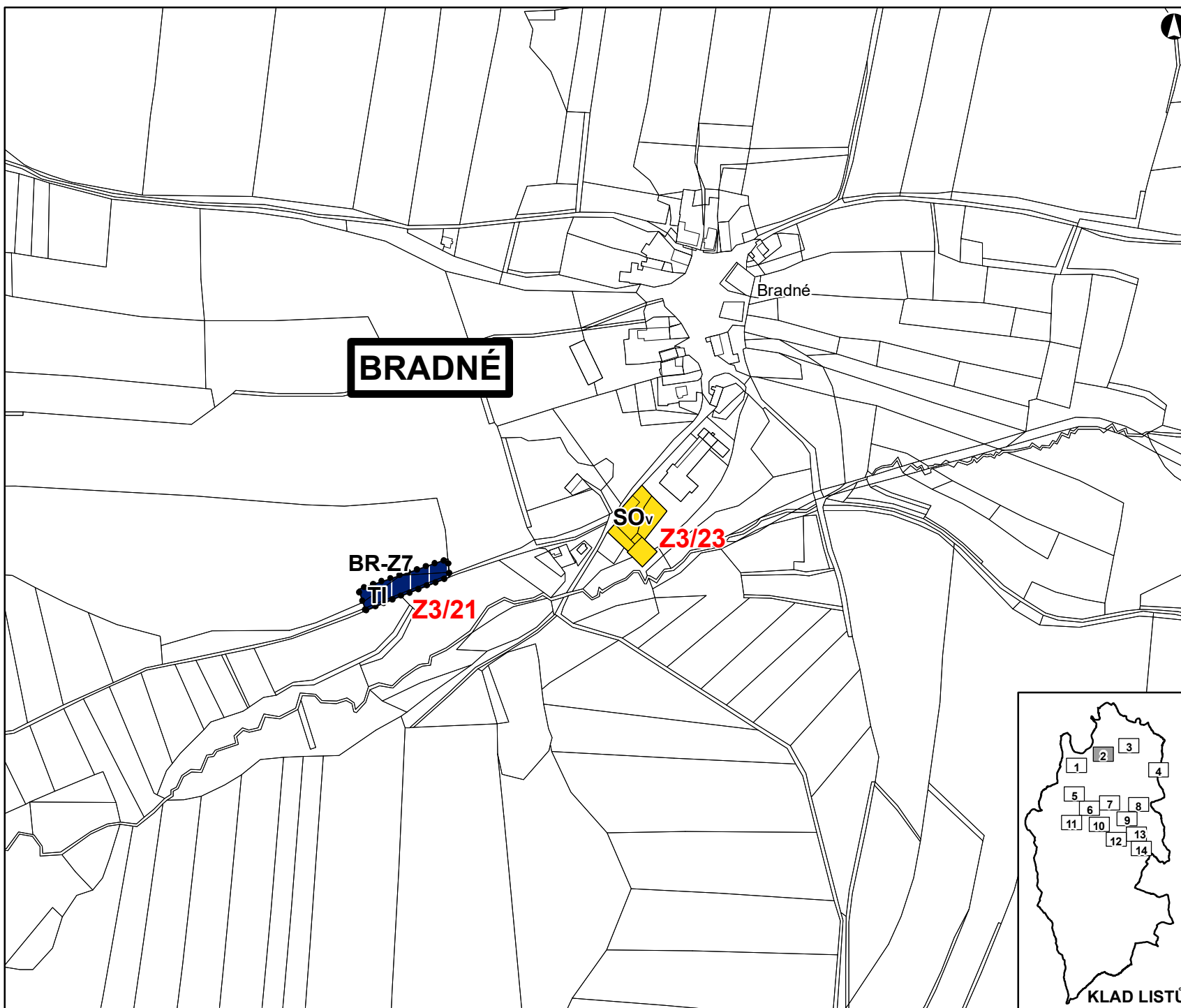
**Z3/XY** OZNAČENÍ DÍLČÍ ZMĚNY

NÁVRH

 HRANICE ZASTAVITELNÝCH PLOCH

PLOCHY S ROZDÍLNÝM ZPŮSOBEM VYUŽITÍ

STABILIZOVANÉ PLOCHY	NÁVRH	
		PLOCHY SMÍŠENÉ OBYTNÉ VENKOVSKÉ - <b>SO<sub>v</sub></b>
		PLOCHY TECHNICKÉ INFRASTRUKTURY - <b>TI</b>



DATUM SRPEN 2020  
MĚŘÍTKO 1 : 5 000

KLAD LISTŮ

# ZMĚNA Č. 3 ÚZEMNÍHO PLÁNU ČACHROV

HLAVNÍ VÝKRES  
LIST Č. 3






LEGENDA:

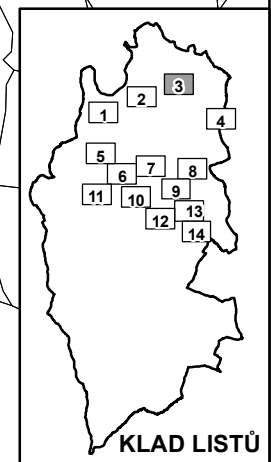
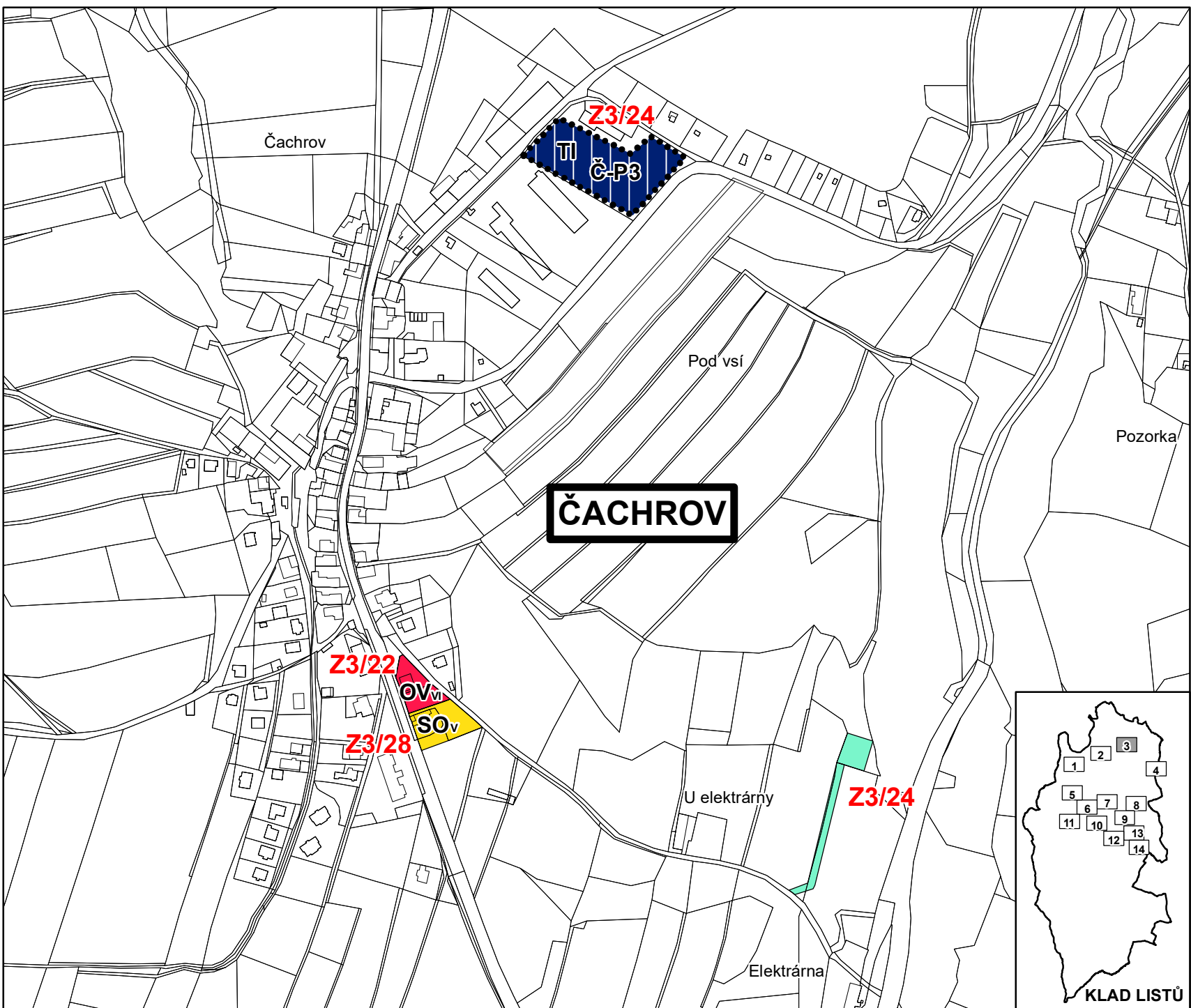
OZNAČENÍ A SPECIFIKACE DÍLČÍCH ZMĚN

**Z3/XY** OZNAČENÍ DÍLČÍ ZMĚNY

NÁVRH  
 HRANICE PLOCH PŘESTAVBY

PLOCHY S ROZDÍLNÝM ZPŮSOBEM VYUŽITÍ

STABILIZOVANÉ PLOCHY	NÁVRH	
		PLOCHY SMÍŠENÉ OBYTNÉ VENKOVSKÉ - <b>SO<sub>v</sub></b>
		PLOCHY OBČANSKÉHO VYBAVENÍ VEŘEJNÁ INFRASTRUKTURA - <b>OV<sub>v</sub></b>
		PLOCHY TECHNICKÉ INFRASTRUKTURY - <b>TI</b>
		PLOCHY NEZASTAVĚNÉHO ÚZEMÍ PŘÍRODNÍ - <b>NP</b>



DATUM SRPEN 2020  
MĚŘÍTKO 1 : 5 000

KLAD LISTŮ



# ZMĚNA Č. 3 ÚZEMNÍHO PLÁNU ČACHROV

HLAVNÍ VÝKRES  
LIST Č. 4

LEGENDA:

OZNAČENÍ A SPECIFIKACE DÍLČÍCH ZMĚN

**Z3/XY** OZNAČENÍ DÍLČÍ ZMĚNY

NÁVRH

 HRANICE ZASTAVĚNÉHO ÚZEMÍ

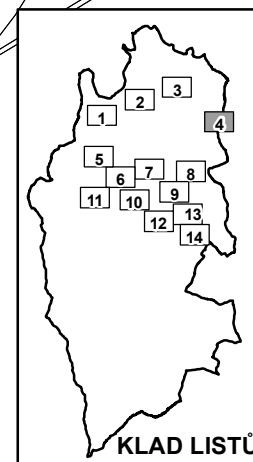
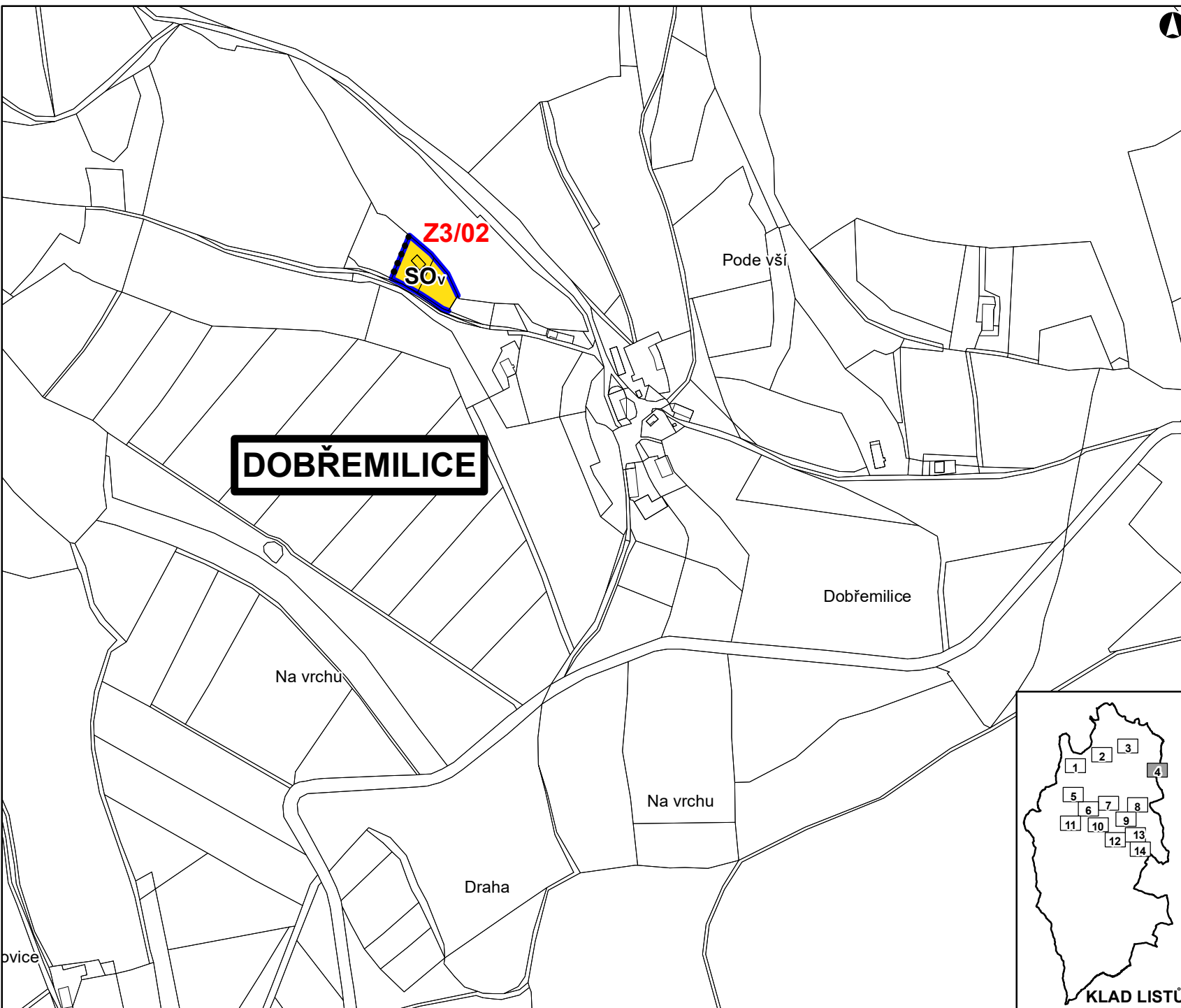
 X-Z1 HRANICE ZASTAVITELNÝCH PLOCH

PLOCHY S ROZDÍLNÝM ZPŮSOBEM VYUŽITÍ

STABILIZOVANÉ PLOCHY

NÁVRH

 **SO<sub>v</sub>**  PLOCHY SMÍŠENÉ OBYTNÉ VENKOVSKÉ - **SO<sub>v</sub>**



KLAD LISTŮ

DATUM SRPEN 2020

MĚŘÍTKO 1 : 5 000



# ZMĚNA Č. 3 ÚZEMNÍHO PLÁNU ČACHROV

HLAVNÍ VÝKRES  
LIST Č. 5

LEGENDA:

OZNAČENÍ A SPECIFIKACE DÍLČÍCH ZMĚN

**Z3/XY** OZNAČENÍ DÍLČÍ ZMĚNY

NÁVRH

 X-Z1 HRANICE ZASTAVITELNÝCH PLOCH

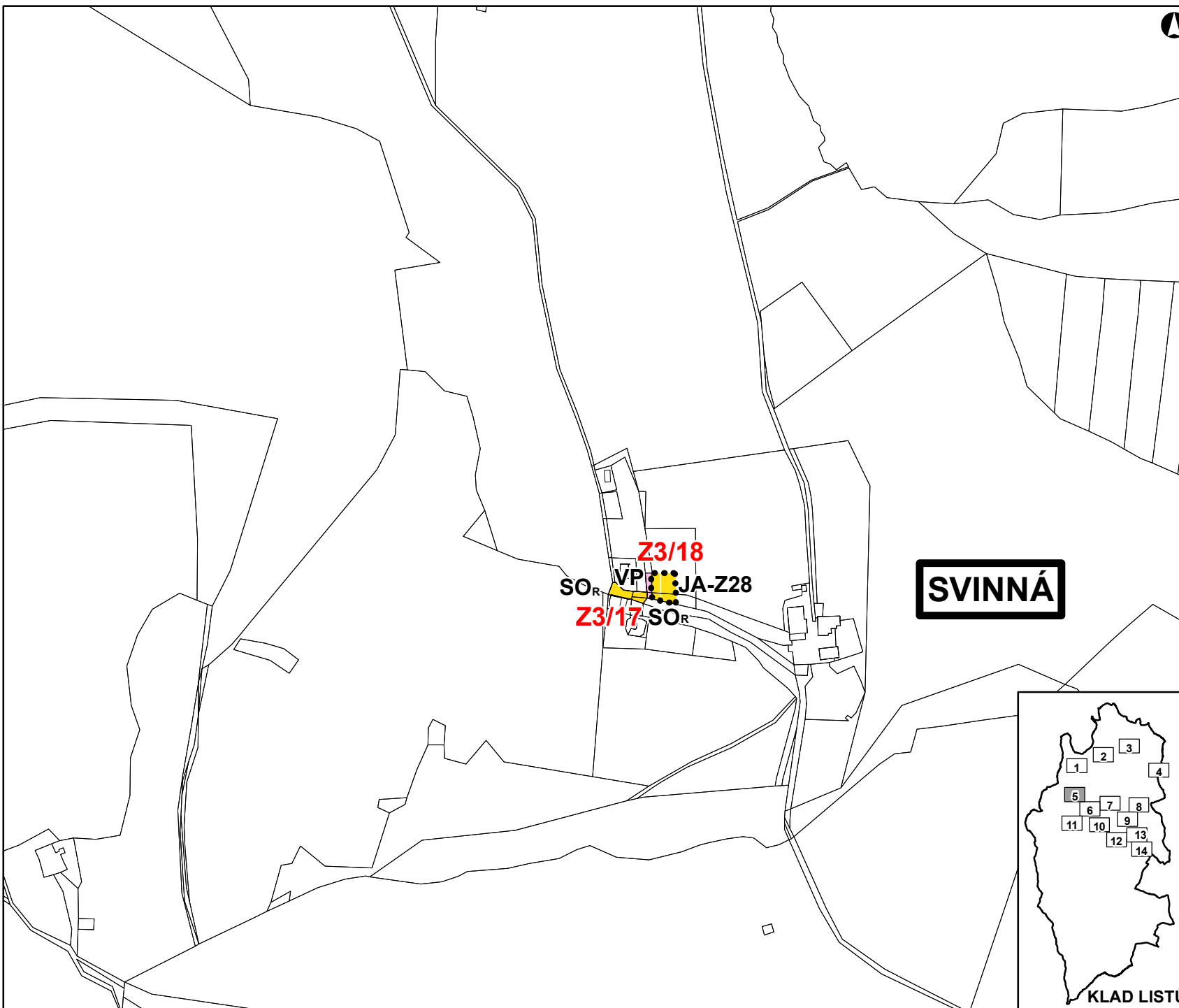
PLOCHY S ROZDÍLNÝM ZPŮSOBEM VYUŽITÍ

STABILIZOVANÁ  
PLOCHA

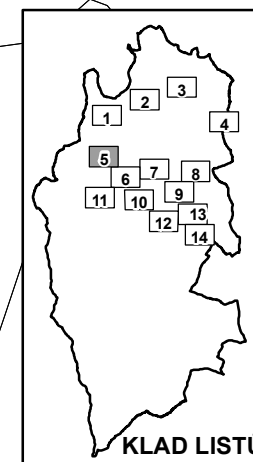
NÁVRH

  PLOCHY SMÍŠENÉ OBYTNÉ  
REKREAČNÍ - SO<sub>R</sub>

  PLOCHY VEŘEJNÝCH PROSTRANSTVÍ



**SVINNÁ**



KLAD LISTŮ

DATUM SRPEN 2020

MĚŘÍTKO 1 : 5 000

# ZMĚNA Č. 3 ÚZEMNÍHO PLÁNU ČACHROV

HLAVNÍ VÝKRES  
LIST Č. 6




LEGENDA:

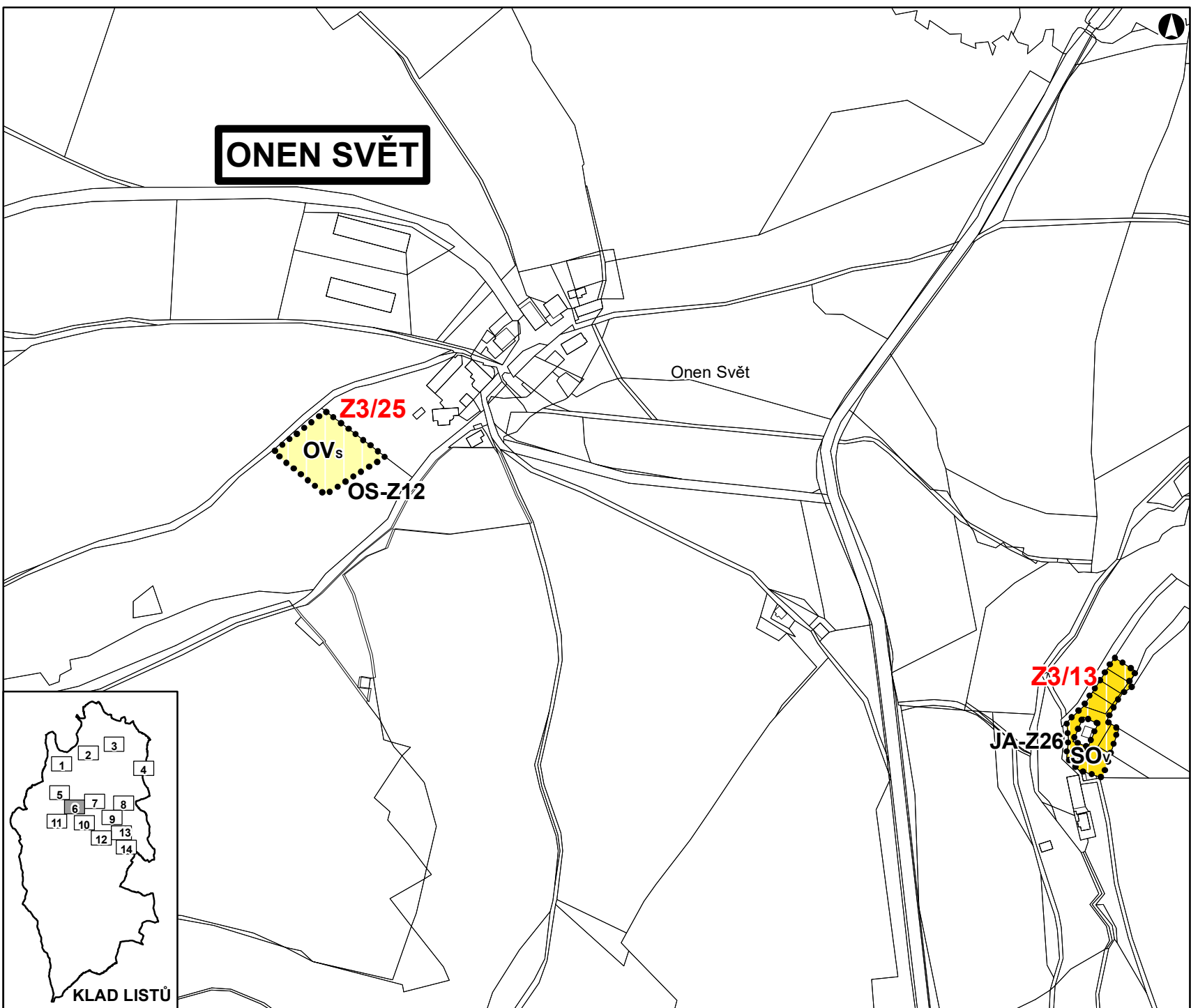
OZNAČENÍ A SPECIFIKACE DÍLČÍCH ZMĚN

**Z3/XY** OZNAČENÍ DÍLČÍ ZMĚNY

NÁVRH  
 HRANICE ZASTAVITELNÝCH PLOCH

PLOCHY S ROZDÍLNÝM ZPŮSOBEM VYUŽITÍ

<small>STABILIZOVANÉ PLOCHY</small>	<small>NÁVRH</small>	 <b>SO<sub>v</sub></b> PLOCHY SMÍŠENÉ OBYTNÉ VENKOVSKÉ - <b>SO<sub>v</sub></b>
	 <b>ov<sub>s</sub></b> PLOCHY OBČANSKÉHO VYBAVENÍ TĚLOVÝCHOVNÁ A SPORTOVNÍ ZÁŘÍZENÍ - <b>ov<sub>s</sub></b>	



**ONEN SVĚT**

Onen Svět

**Z3/25**

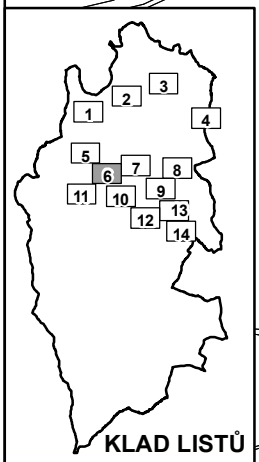
**OV<sub>s</sub>**

**OS-Z12**

**Z3/13**

**JA-Z26**

**SO<sub>v</sub>**



KLAD LISTŮ

DATUM SRPEN 2020  
MĚŘÍTKO 1 : 5 000

# ZMĚNA Č. 3 ÚZEMNÍHO PLÁNU ČACHROV

HLAVNÍ VÝKRES  
LIST Č. 7


LEGENDA:

OZNAČENÍ A SPECIFIKACE DÍLČÍCH ZMĚN

**Z3/XY** OZNAČENÍ DÍLČÍ ZMĚNY

NÁVRH

 HRANICE ZASTAVĚNÉHO ÚZEMÍ

 HRANICE ZASTAVITELNÝCH PLOCH

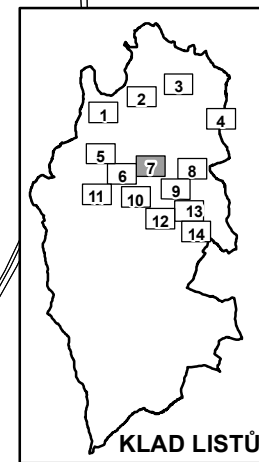
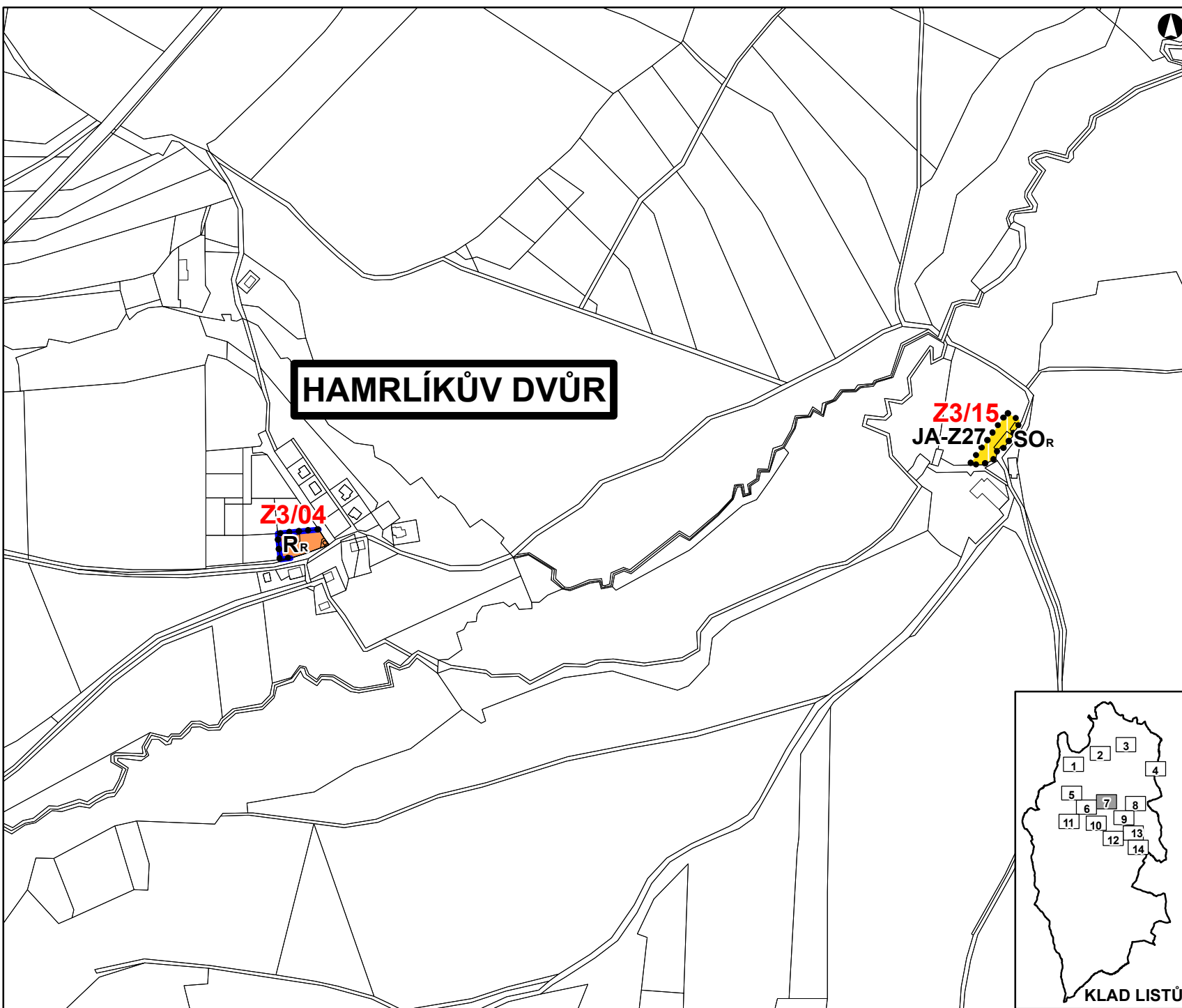
PLOCHY S ROZDÍLNÝM ZPŮSOBEM VYUŽITÍ

STABILIZOVANÉ PLOCHY

NÁVRH

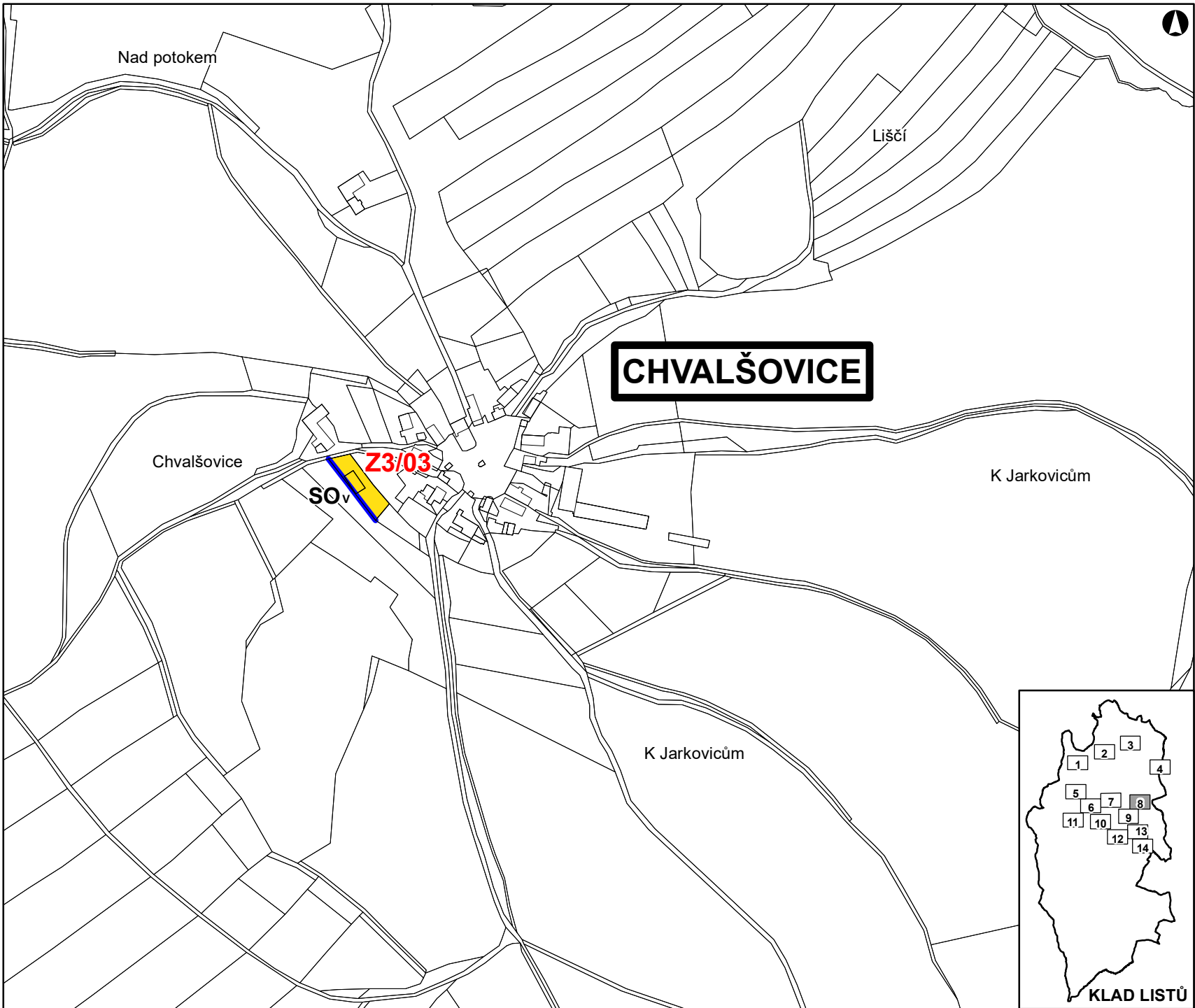
 PLOCHY SMÍŠENÉ OBYTNÉ REKREAČNÍ - **SO<sub>R</sub>**

 PLOCHY REKREACE STAVBY PRO RODINNOU REKREACI - **R<sub>R</sub>**



DATUM SRPEN 2020  
MĚŘÍTKO 1 : 5 000

KLAD LISTŮ



# ZMĚNA Č. 3 ÚZEMNÍHO PLÁNU ČACHROV


HLAVNÍ VÝKRES  
LIST Č. 8

LEGENDA:

OZNAČENÍ A SPECIFIKACE DÍLČÍCH ZMĚN

**Z3/XY** OZNAČENÍ DÍLČÍ ZMĚNY

NÁVRH

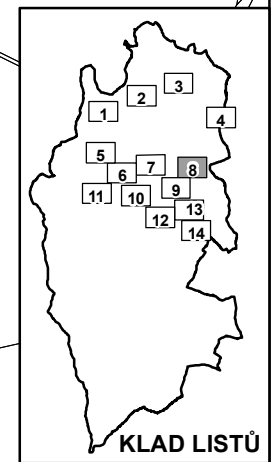
 HRANICE ZASTAVĚNÉHO ÚZEMÍ

PLOCHY S ROZDÍLNÝM ZPŮSOBEM VYUŽITÍ

STABILIZOVANÉ PLOCHY

NÁVRH

  PLOCHY SMÍŠENÉ OBYTNÉ VENKOVSKÉ - **SO<sub>v</sub>**



DATUM SRPEN 2020  
MĚŘÍTKO 1 : 5 000

KLAD LISTŮ




# ZMĚNA Č. 3 ÚZEMNÍHO PLÁNU ČACHROV


HLAVNÍ VÝKRES  
LIST Č. 9

LEGENDA:

OZNAČENÍ A SPECIFIKACE DÍLČÍCH ZMĚN

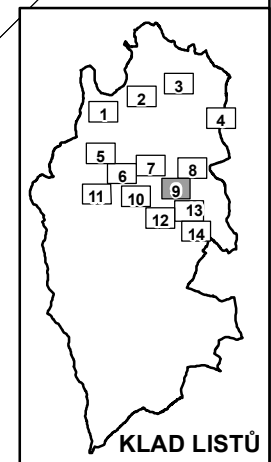
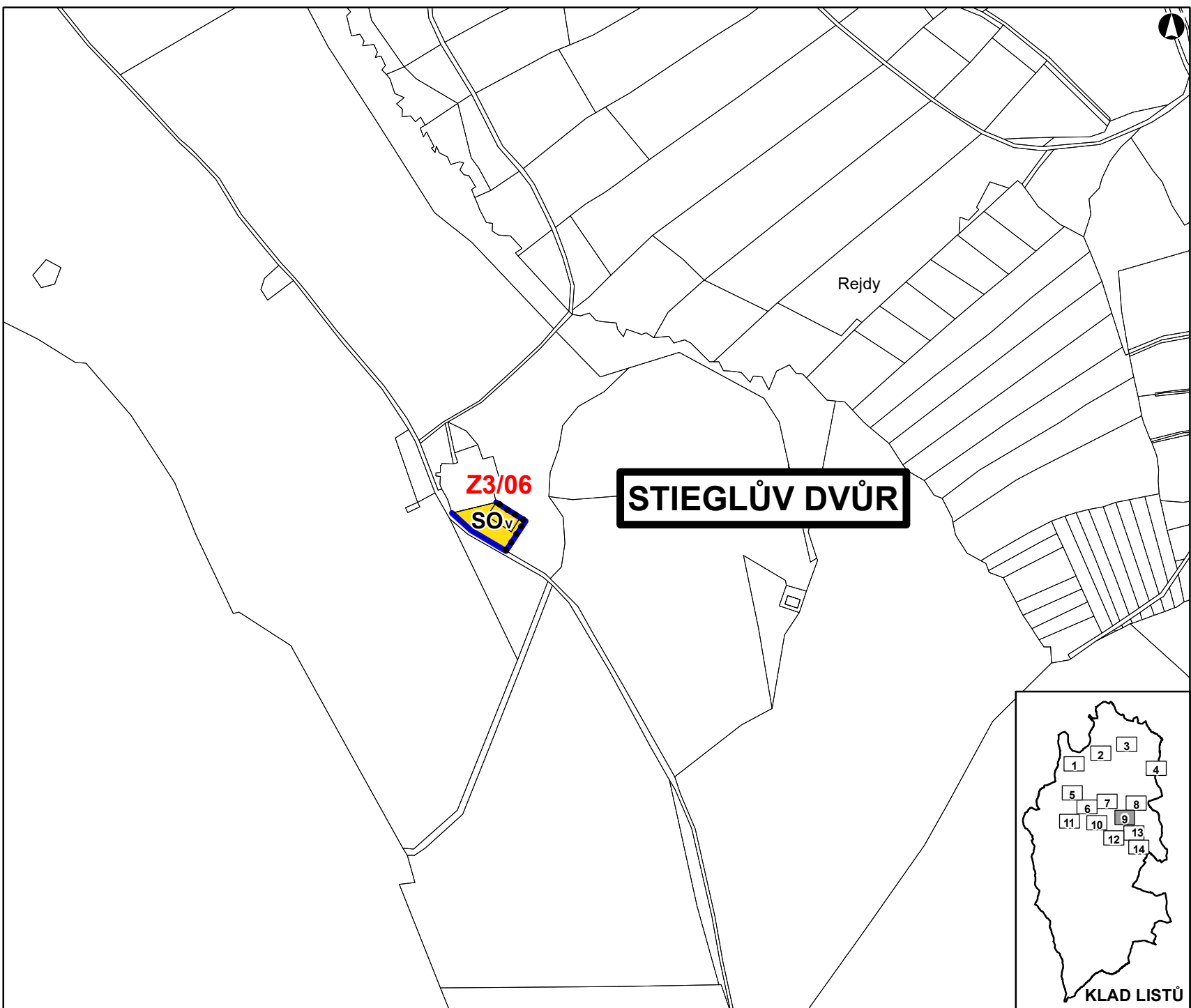
**Z3/XY** OZNAČENÍ DÍLČÍ ZMĚNY

NÁVRH  
 HRANICE ZASTAVĚNÉHO ÚZEMÍ

 **X-Z1** HRANICE ZASTAVITELNÝCH PLOCH

PLOCHY S ROZDÍLNÝM ZPŮSOBEM VYUŽITÍ

STABILIZOVANÉ PLOCHY NÁVRH  
  PLOCHY SMÍŠENÉ OBYTNÉ VENKOVSKÉ - **SO<sub>v</sub>**



DATUM SRPEN 2020  
MĚŘÍTKO 1 : 5 000



# ZMĚNA Č. 3 ÚZEMNÍHO PLÁNU ČACHROV

HLAVNÍ VÝKRES  
LIST Č. 10

LEGENDA:

OZNAČENÍ A SPECIFIKACE DÍLČÍCH ZMĚN

**Z3/XY** OZNAČENÍ DÍLČÍ ZMĚNY

NÁVRH

 HRANICE ZASTAVĚNÉHO ÚZEMÍ

PLOCHY S ROZDÍLNÝM ZPŮSOBEM VYUŽITÍ

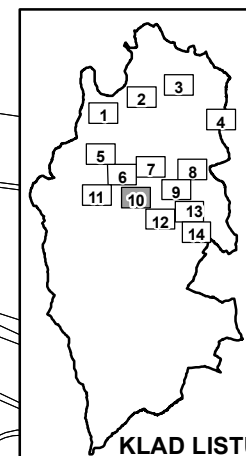
STABILIZOVANÉ PLOCHY

NÁVRH

  PLOCHY SMÍŠENÉ OBYTNÉ VENKOVSKÉ - **SO<sub>v</sub>**

**POSCHINGRŮV DVŮR**

**Z3/05**  
 **SO<sub>v</sub>**



KLAD LISTŮ

DATUM SRPEN 2020

MĚŘÍTKO 1 : 5 000



# ZMĚNA Č. 3 ÚZEMNÍHO PLÁNU ČACHROV

HLAVNÍ VÝKRES  
LIST Č. 11

LEGENDA:



OZNAČENÍ A SPECIFIKACE DÍLČÍCH ZMĚN

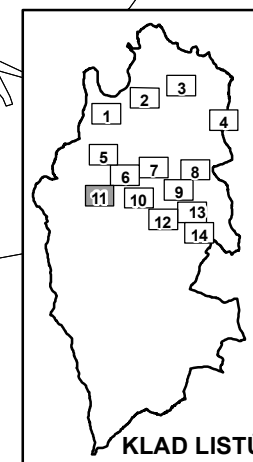
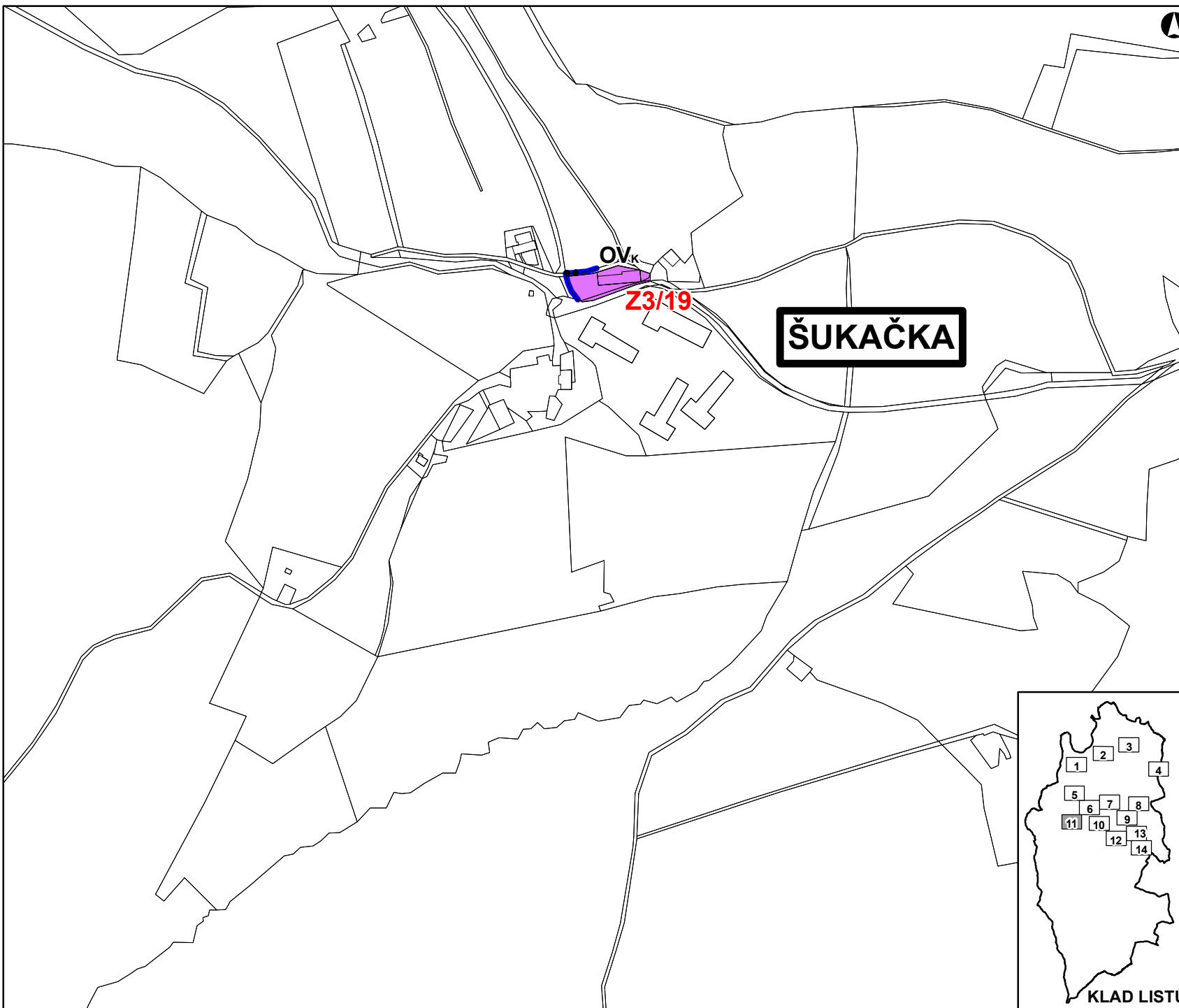
**Z3/XY** OZNAČENÍ DÍLČÍ ZMĚNY

NÁVRH  
 HRANICE ZASTAVĚNÉHO ÚZEMÍ

NÁVRH  
 HRANICE ZASTAVITELNÝCH PLOCH

PLOCHY S ROZDÍLNÝM ZPŮSOBEM VYUŽITÍ

STABILIZOVANÉ PLOCHY  
 **OV<sub>z</sub>** NÁVRH  
 PLOCHY OBČANSKÉHO VYBAVENÍ  
KOMERČNÍ ZAŘÍZENÍ MALÁ A STŘEDNÍ - **OV<sub>k</sub>**



KLAD LISTŮ

DATUM SRPEN 2020

MĚŘÍTKO 1 : 5 000


# ZMĚNA Č. 3 ÚZEMNÍHO PLÁNU ČACHROV

HLAVNÍ VÝKRES  
LIST Č. 12

LEGENDA:

OZNAČENÍ A SPECIFIKACE DÍLČÍCH ZMĚN

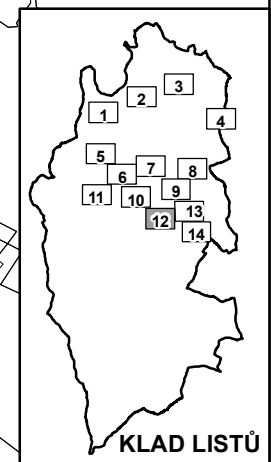
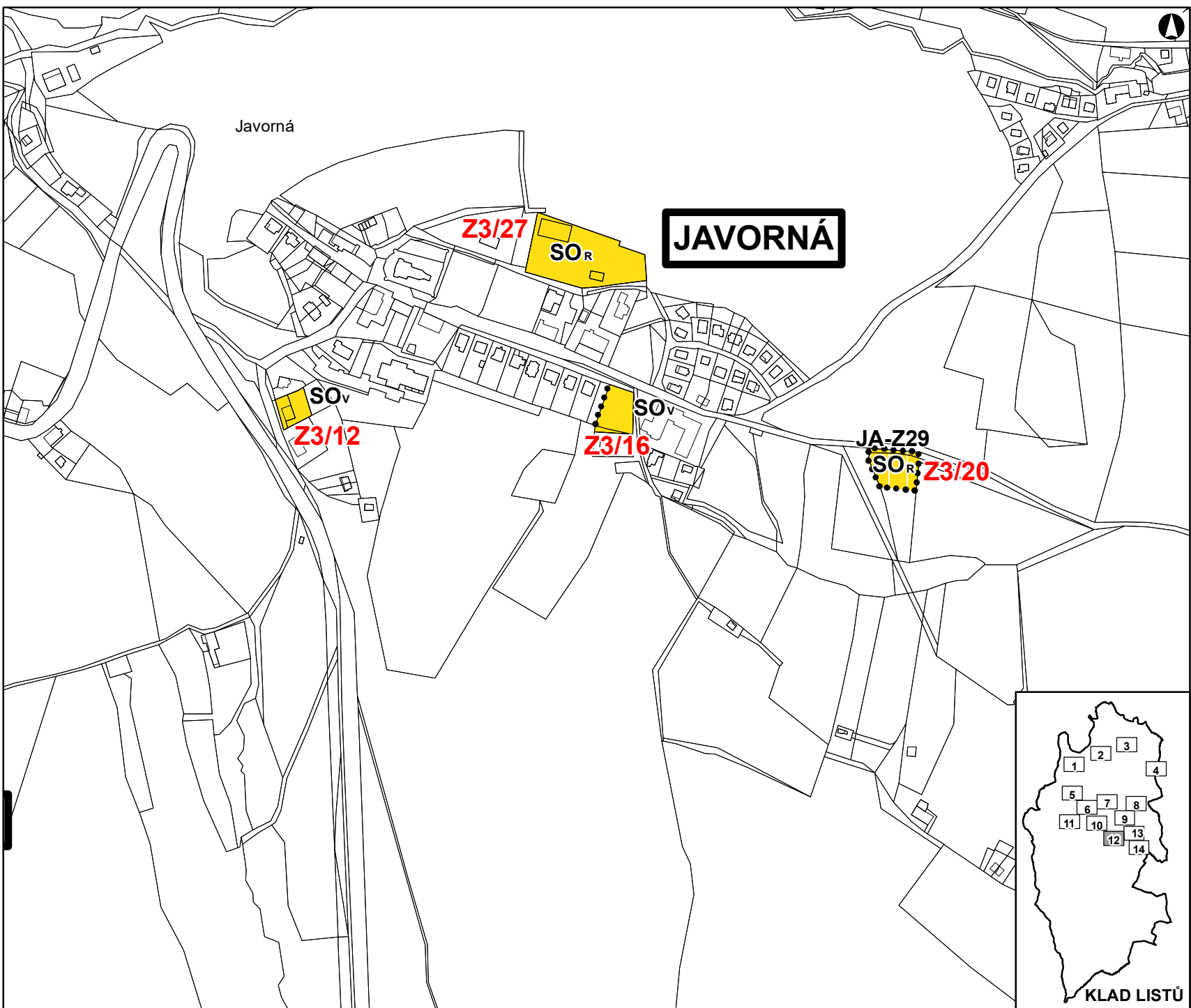
**Z3/XY** OZNAČENÍ DÍLČÍ ZMĚNY

NÁVRH  
 HRANICE ZASTAVITELNÝCH PLOCH

PLOCHY S ROZDÍLNÝM ZPŮSOBEM VYUŽITÍ

STABILIZOVANÉ PLOCHY      NÁVRH

 <b>SO<sub>v</sub></b>		PLOCHY SMÍŠENÉ OBYTNÉ VENKOVSKÉ - <b>SO<sub>v</sub></b>
	 <b>SO<sub>R</sub></b>	PLOCHY SMÍŠENÉ OBYTNÉ REKREAČNÍ - <b>SO<sub>R</sub></b>



DATUM      SRPEN 2020  
MĚŘÍTKO    1 : 5 000

# ZMĚNA Č. 3 ÚZEMNÍHO PLÁNU ČACHROV

HLAVNÍ VÝKRES  
LIST Č. 13


LEGENDA:

**OZNAČENÍ A SPECIFIKACE DÍLČÍCH ZMĚN**

**Z3/XY** OZNAČENÍ DÍLČÍ ZMĚNY

NÁVRH

 HRANICE ZASTAVĚNÉHO ÚZEMÍ

 HRANICE ZASTAVITELNÝCH PLOCH X-Z1



 HRANICE PLOCH PŘESTAVBY X-P1

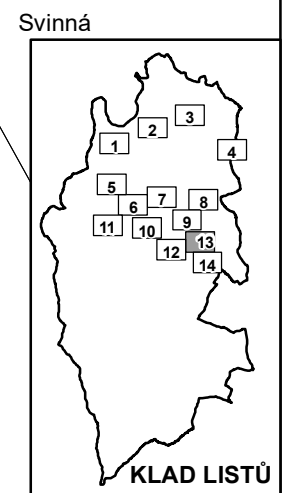
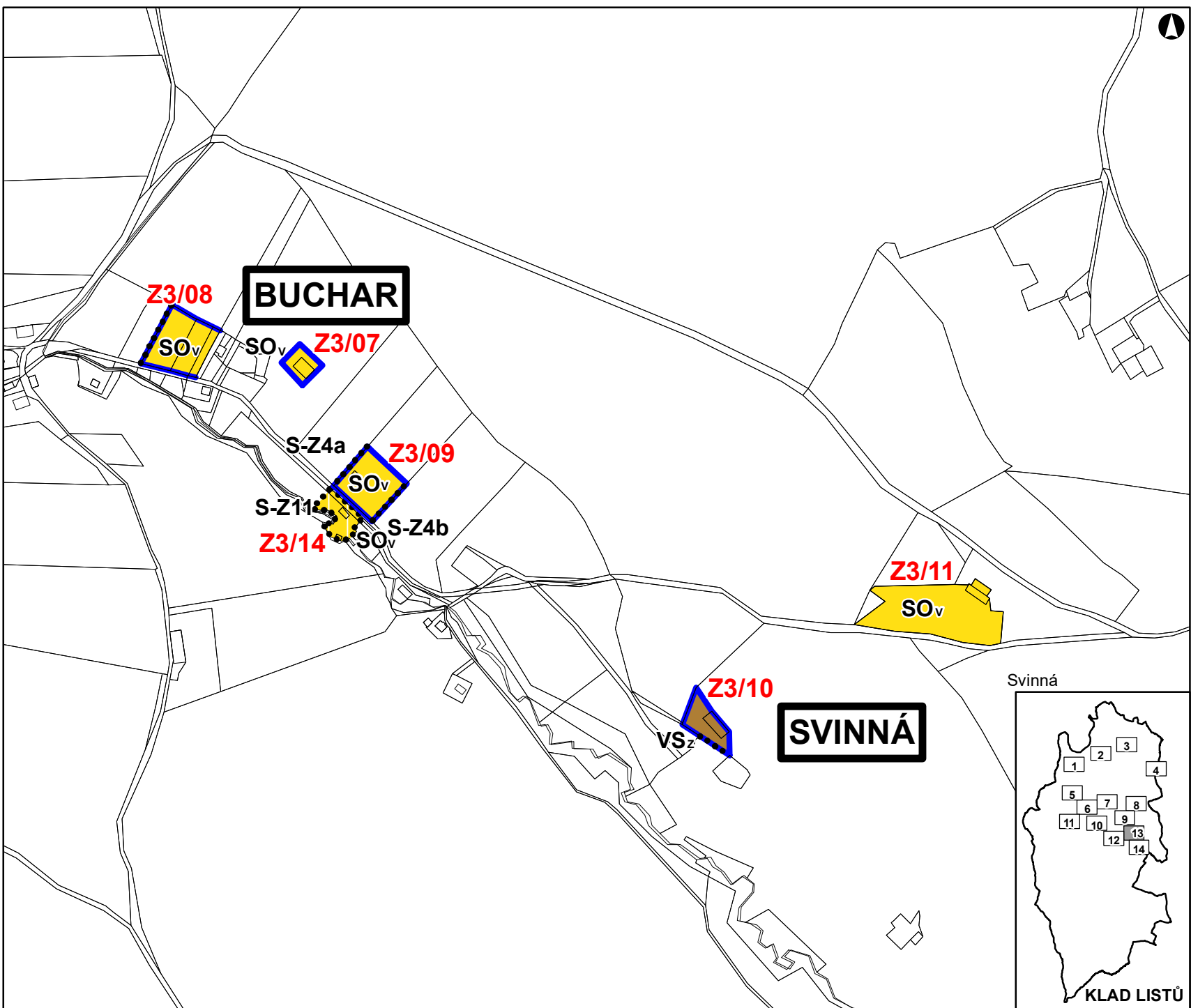
**PLOCHY S ROZDÍLNÝM ZPŮSOBEM VYUŽITÍ**

STABILIZOVANÉ PLOCHY

NÁVRH

  PLOCHY SMÍŠENÉ OBYTNÉ VENKOVSKÉ - **SO<sub>v</sub>**

  PLOCHY VÝROBY A SKLADOVÁNÍ ZEMĚLÉSKÁ VÝROBA - **VS<sub>z</sub>**



DATUM SRPEN 2020  
MĚŘÍTKO 1 : 5 000



# ZMĚNA Č. 3 ÚZEMNÍHO PLÁNU ČACHROV

HLAVNÍ VÝKRES  
LIST Č. 14

LEGENDA:

OZNAČENÍ A SPECIFIKACE DÍLČÍCH ZMĚN

**Z3/XY** OZNAČENÍ DÍLČÍ ZMĚNY

NÁVRH

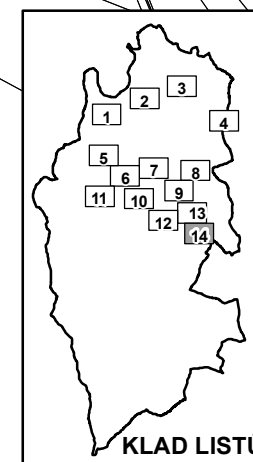
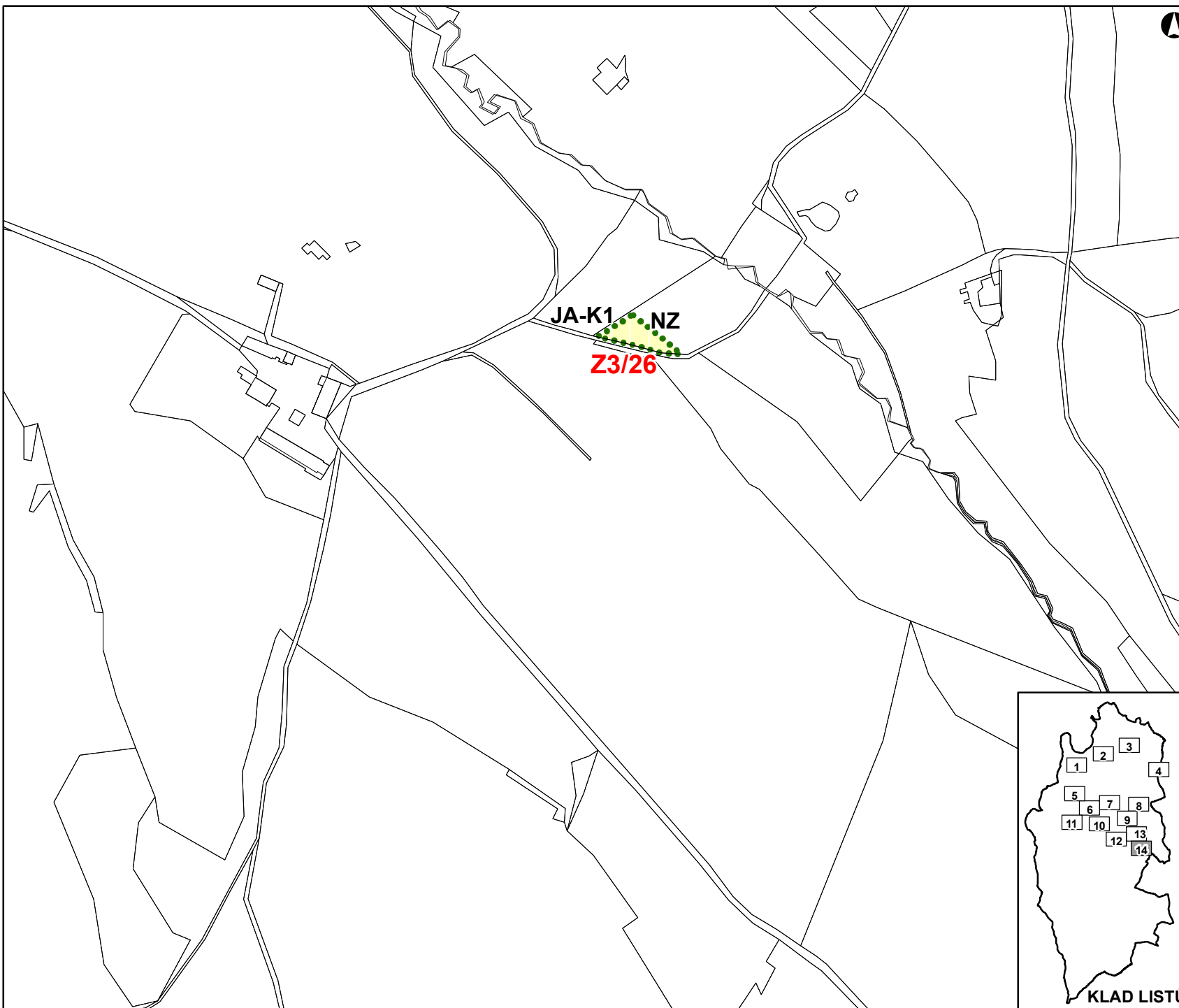
**X-K1** HRANICE PLOCH ZMĚN V KRAJINĚ

PLOCHY S ROZDÍLNÝM ZPŮSOBEM VYUŽITÍ

STABILIZOVANÉ  
PLOCHY

NÁVRH

**NZ** PLOCHY ZEMĚDĚLSKÉ PŮDY - NZ



DATUM SRPEN 2020

MĚŘÍTKO 1 : 5 000